

Český svaz orientačních sportů - sekce OB a OK Slavia Hradec Králové

sobota 16. září 2017

6. závod Českého poháru štafet 2017 a 7. závod České ligy klubů 2017, Mistrovství Východočeské a Ještědské oblasti štafet a veřejný závod štafet



POKyny

Pořadající orgán:

Český svaz orientačních sportů

Pořadající subjekt:

OK Slavia Hradec Králové, z.s.

Centrum:

Miletín, část Miletínské Lázně (okres Jičín) - [50.4164N,15.689E](#)

Kluby, které měly objednané místo pro stan, najdou jeho polohu v plánu centra závodu.

Příjezd a parkování:

Osobní auta na louce na severním okraji Miletína. [50.4079N, 15.684E](#). Příjezd bude značen ze silnice II/300 ulicí Lhotovou. Bude vybíráno parkovné 20Kč.

Autobusy zdarma na náměstí v Miletíně.

Je zakázáno pro příjezd i pro příchod využít silnic III. třídy, které procházejí závodním prostorem (silnice Třebihošť – Úhlejev – Miletín a Chroustov – Miletín). Porušení bude potrestáno diskvalifikací.

Vzdálenosti:

Parkoviště osobních aut – centrum: 1 km

Parkoviště autobusů – centrum: 1,5 km

Centrum = start = cíl

Prezentace:

V sobotu 16. 9. 2017 od 8:00 do 9:15 hod. v centru závodu. Nebudou vydávány tištěné pokyny.

Soupisky:

Vyplňte v [přihláškovém systému ORIS](#) nejpozději do pátku 15. 9. 2017 do 20:00 hod. Jen výjimečně lze opravit soupisky při prezentaci do 9:15 hod.

Start 00:

10:00 (ve vlnách podle jednotlivých kategorií – viz tabulka)

Funkcionáři:

ředitel: Karel Toužil

hlavní rozhodčí: Jan Netuka, R1

stavitel tratí: David Hepner, R2

Jury:

bude zveřejněna v centru závodu

Předpokládané časy vítězů: D18, D21, H18, H21: dle čl. II.5.2. Prováděcích předpisů k soutěžím sekce OB v roce 2017, ostatní: dle Soutěžního řádu soutěží sekce OB.

- Kategorie:** Tříčlenné štafety: D12, D14, D18, D21, D105, D135, D165, H12, H14, H18, H21, H105, H135, H165, H195, MIX.
Kategorie D195 byla z důvodu nezájmu zrušena. Smíšené (neklubové) štafety mohou startovat ve všech kategoriích, nebudou však hodnoceny. Toto neplatí pro žakovské kategorie, kde startují a jsou hodnoceny jak štafety klubové, tak štafety oblastních výběrů. Kategorie MIX není omezena věkem ani klubovou příslušností.
Parametry tratí jsou uvedeny v tabulce.
- Mapa:** Miletínské Lázně, M 1:10 000, E 5 m, stav srpen 2017, ISOM 2000, formát A4, v mapníku, autoři Jan Langr a Jan Netuka. Předchozí mapa prostoru stejného jména z roku 2003 je zde: <http://mapy.orientacnisporty.cz/data/jpg/3733a.jpg>.
Mapy musí závodníci odhodit v doběhovém koridoru. Vydávány budou po vyhlášení vítězů. Černé kolečko v mapě = lesní přístřešek = v popisech kolečko, vývraty nemapovány.
- Terén:** Podhorský terén (350-430 m n.m.) s hustou sítí komunikací, s pískovcovými skalkami a kameny, dobře průběžný. **Všechny tratě překonávají nejméně třikrát silnice III. třídy** (na kterých je úředním rozhodnutím snížena rychlost na 30 km/h a umístěno množství cedulí POZOR BĚZCI). Žactvo silnice kříží jen na místech hlídaných pořadateli. Přesto **VŠECHNY ZÁVODNÍKY DŮRAZNĚ UPOZORŇUJEME NA NUTNOU OPATRNOST PŘI PŘEBÍHÁNÍ SILNIC !!! Na křižovatku a silnici v sousedství centra závodu je zakázáno vstupovat.** (Na diváckou kontrolu je vidět přes silnici.)
- Závodní oblast:** Všechny lesní prostory kolem centra závodu. Závodníci do nich mohou vstupovat pouze v časovém intervalu mezi okamžikem startu a proběhnutím cílovou čarou (viz Pravidla čl. 11.5). Bezprostřední okolí divácké a poslední kontroly je nepřístupné.
- Průběh závodu:** Závodníci 1. úseků startují z vymezeného prostoru, kam se dostaví 4 minuty před startem své kategorie. Závodníci prvních úseků si na vstupu do tohoto prostoru vynulují a zkontrolují svůj čip. Po startu jsou povinni absolvovat povinný úsek na začátek orientace v délce 150 m. Divácká kontrola je nepřístupná (vidět je na ní přes silnici). Od divácké kontroly je pro všechny závodníky povinný úsek v délce 190 m.
Závodník dobíhající od poslední kontroly na předávku odhodí na označeném místě mapu. Cílový koridor se větví na doběh 1. a 2. úseků a na doběh 3. úseků!!! Závodník na 1. a 2. úseku nejdříve orazí cílovou kontrolu, poté předá dotykem rukou dalšímu úseku a následně vyčte si svůj čip. Závodníci dalších úseků si před vstupem do předávacího prostoru vynulují a zkontrolují svůj čip. Vybíhající závodníci dalších úseků si sami berou ve výdejně mapu s označením shodným se svým startovním číslem (mapa je na rubové straně označena číslem štafety a číslem úseku). Poté pokračují povinným úsekem na začátek orientace.
Pořadí závodníků třetích úseků v cíli je dáno pořadím, v jakém proběhnou cílovou čarou. Cílová kontrola je umístěna až za cílovou čarou. Po proběhnutí cílovou čarou musí závodníci posledních úseků zachovat doběhové pořadí až do okamžiku vložení SI čipu do cílové jednotky.
Závodníky všech kategorií upozorňujeme na časté křížení tratí a blízko sebe umístěné kontroly.
- Systém ražení:** Elektronický systém Sportident, jeden SI čip nesmí být v jednom závodě použit dvakrát. Požadavek na zapůjčení čipu SI uveďte v přihlášce. Při ztrátě půjčeného čipu SI bude účtován poplatek 700 Kč.
Frekventované kontroly budou osazeny dvěma SI jednotkami (především rozběhové a některé uzlové kontroly). V případě poruchy jedné SI jednotky je závodník v tomto případě povinen použít druhou SI jednotku. Použití políček R1 až R3 na mapě pro mechanické ražení bude akceptováno v případě, že v době průchodu kontrolou nebude funkční ani jedna SI jednotka.
- Startovní čísla:** Budou vydána na prezentaci.
- Zdravotní služba:** První pomoc v cíli.
- Mytí:** Voda z cisterny hasičů a lavory v centru závodu.
- WC:** TOI-TOI v centru závodu.

- Odpadky:** Prosíme Vás o třídění odpadu. Plasty vhadzujte do zvláštních označených pytlů.
- Občerstvení:** Pítí v cíli, ostatní nápoje a potraviny v bufetu „Klokan“ na shromaždišti. Mimo běžný sortiment zde budou prodávány cereální produkty místního výrobce (müslí, sušenky) a cukrovinky (trubičky, modlitbičky).
- Informace:** <http://cps2017.shk-ob.cz/>, <http://oris.orientacnisporty.cz/Zavod?id=3544>
Karel Toužil (ředitel závodu) - tel.: 602 125 741, email: touzil@centrum.cz
Jan Netuka (hlavní rozhodčí) – tel.: 731 187 652, email: jnetuka@wo.cz
- Protesty:** Písemné proti vkladu 400 Kč hlavnímu rozhodčímu. Případné protesty proti oficiálním výsledkům lze zaslat po ukončení závodu na adresu hlavního rozhodčího:
Jan Netuka, Kladská 249, 500 03 Hradec Králové.
- Výsledky:** Průběžné v centru závodu, konečné na stránce závodu. Firma Racom zajišťuje přenos mezičasů komentátorům z jedné kontroly v lese (H21, D21, H18 a H105), z předdivácké a z poslední kontroly.
- Vyhlášení vítězů:** Ve 13:15. Vyhlášeny budou první tři štafety ve všech kategoriích kromě MIX.
Následně proběhne vyhlášení kategorií D12, H12, D14, H14 M VčO a poté vyhlášení kategorií D14, H14, D18, H18 M JeO.
- Časový limit:** 240 minut.
- Uzavření cíle:** 14:15
- Předpis:** Závodí se dle platných Pravidel OB a Soutěžního řádu soutěží sekce OB a Prováděcích pokynů k soutěžím sekce OB v roce 2017.
- Upozornění:** - Všichni závodníci startují na vlastní nebezpečí.
- Provozování prodejní nebo propagační činnosti (kromě propagace akcí v OB) je možno pouze se souhlasem ředitele závodu nebo hlavního rozhodčího.

Správný směr a rychlé nohy přejí pořadatelé!

PŘÍLOHY:

Tabulka s parametry tratí a časy startů

Plánek příjezdu, parkování a cesty do centra

Plánek centra závodu

**Pořadatelé děkují za souhlas s konáním závodu vlastníkům lesů - panu Ondřeji Stýblovi,
městu Dvůr Králové nad Labem a městu Miletín.
Dále děkují vlastníkům i nájemcům louky využité pro centrum závodu.**

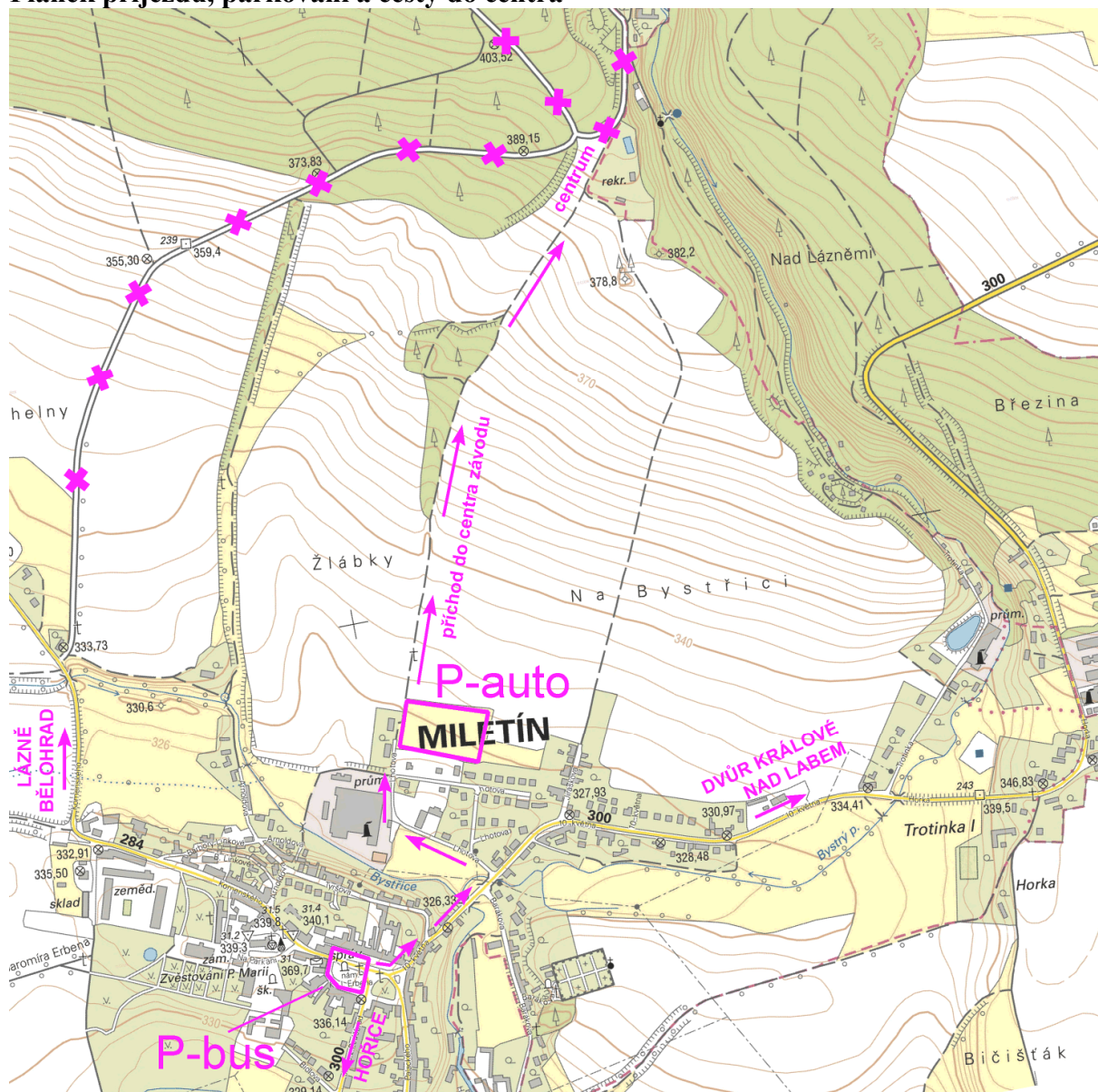
Parametry tratí

kategorie	č. od	do	start	délka (km)	převýšení (m)	počet kontrol	divácká -> cíl (km)
D12	551	575	10:30	2,5	40	10	0,5
H12	501	530	10:25	2,5	40	10	0,5
D14	451	474	10:20	2,9	60	13	0,5
H14	401	425	10:15	3,9	90	16	0,5
D18	354	395	10:20	4,4	110	15	1,4
H18	301	352	10:15	5,8	150	19	1,6
D21	101	143	10:05	5,8	150	19	1,5
H21	1	69	10:00	7,0	190	21	1,7
D105	721	731	10:15	4,3 (3,7)	110 (90)	15 (13)	1,4 (0,8)
H105	601	609	10:20	5,8 (5,2)	140 (120)	17 (15)	1,4 (0,8)
D135	771	779	10:25	3,9 (3,3)	100 (80)	15 (13)	1,4 (0,8)
H135	621	641	10:25	4,6 (3,8)	110 (90)	15 (14)	1,6 (0,8)
D165	781	786	10:30	3,4 (3,3)	80 (80)	14 (14)	0,9 (0,8)
H165	651	662	10:30	4,1 (3,4)	100 (80)	16 (14)	1,5 (0,8)
H195	671	673	10:25	3,4 (3,3)	80 (80)	14 (14)	0,9 (0,8)
MIX	801	839	10:05	4,6 (3,8)	110 (90)	15 (14)	1,6 (0,8)

U veteránských kategorií platí údaje uvedené v závorce pro 2. úsek.



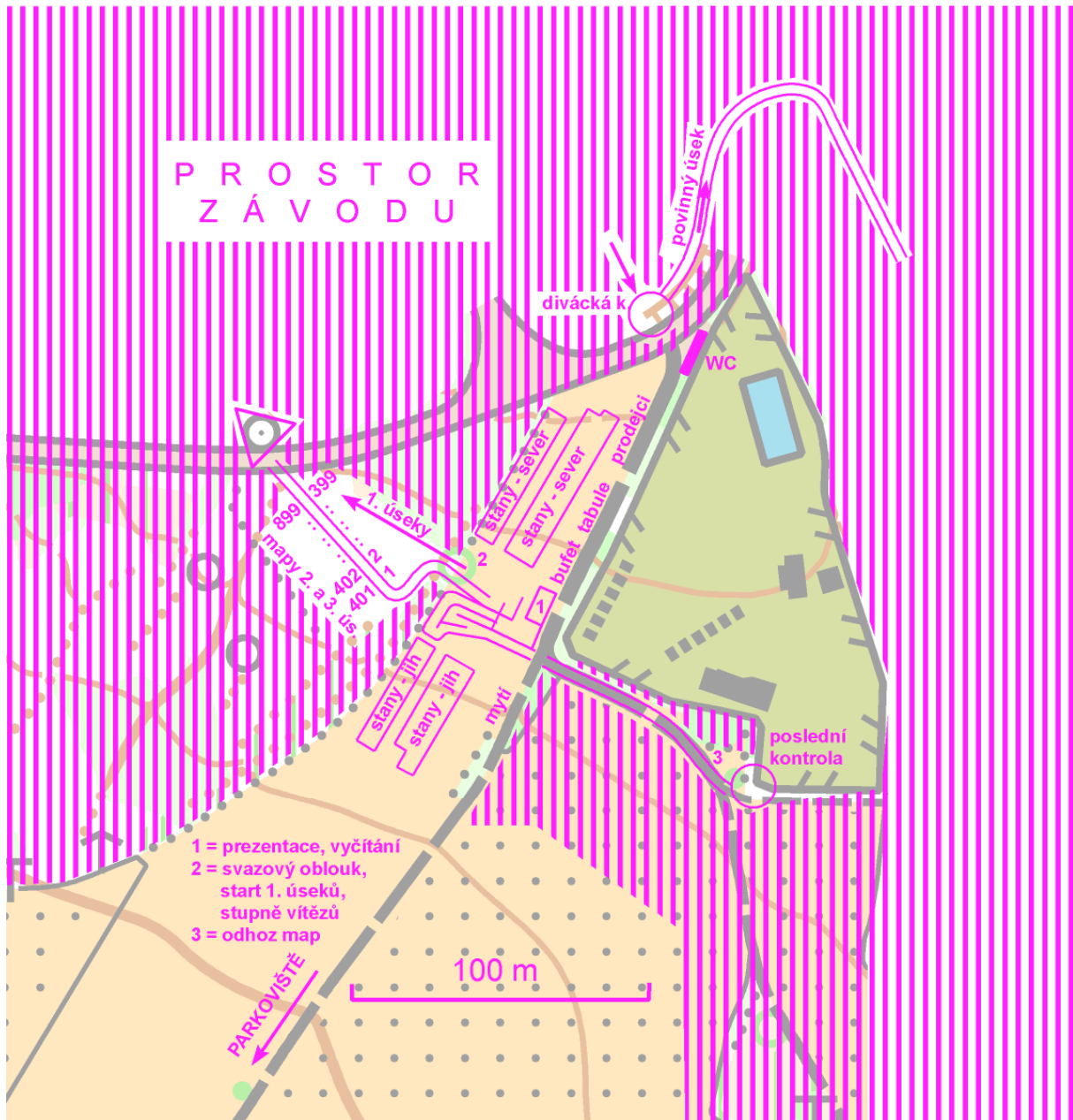
Plánek příjezdu, parkování a cesty do centra



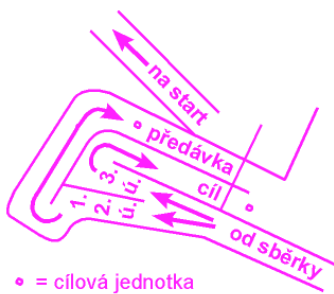
Pořadatelé děkují městu Miletín za všestrannou podporu!



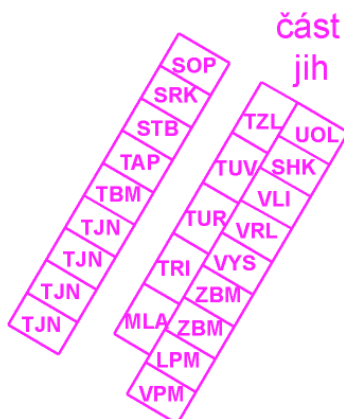
Plánek centra závodu



detail předávky a cíle



klubové stany



část sever

